EKRAN AKUSTYCZNY E15
L=101,0m
h=3,5m
koniec ekranu E15
km 16+218
początek ekranu E15
km 16+117
16+200
16+200
16+100
16+100
usz.grup.
usz.grup.
usz.grup.
usz.grup.
usz.grup.
usz.grup.
usz.grup.
Tm26
obręb : Duchnice
obręb : 10
Dobrogoska

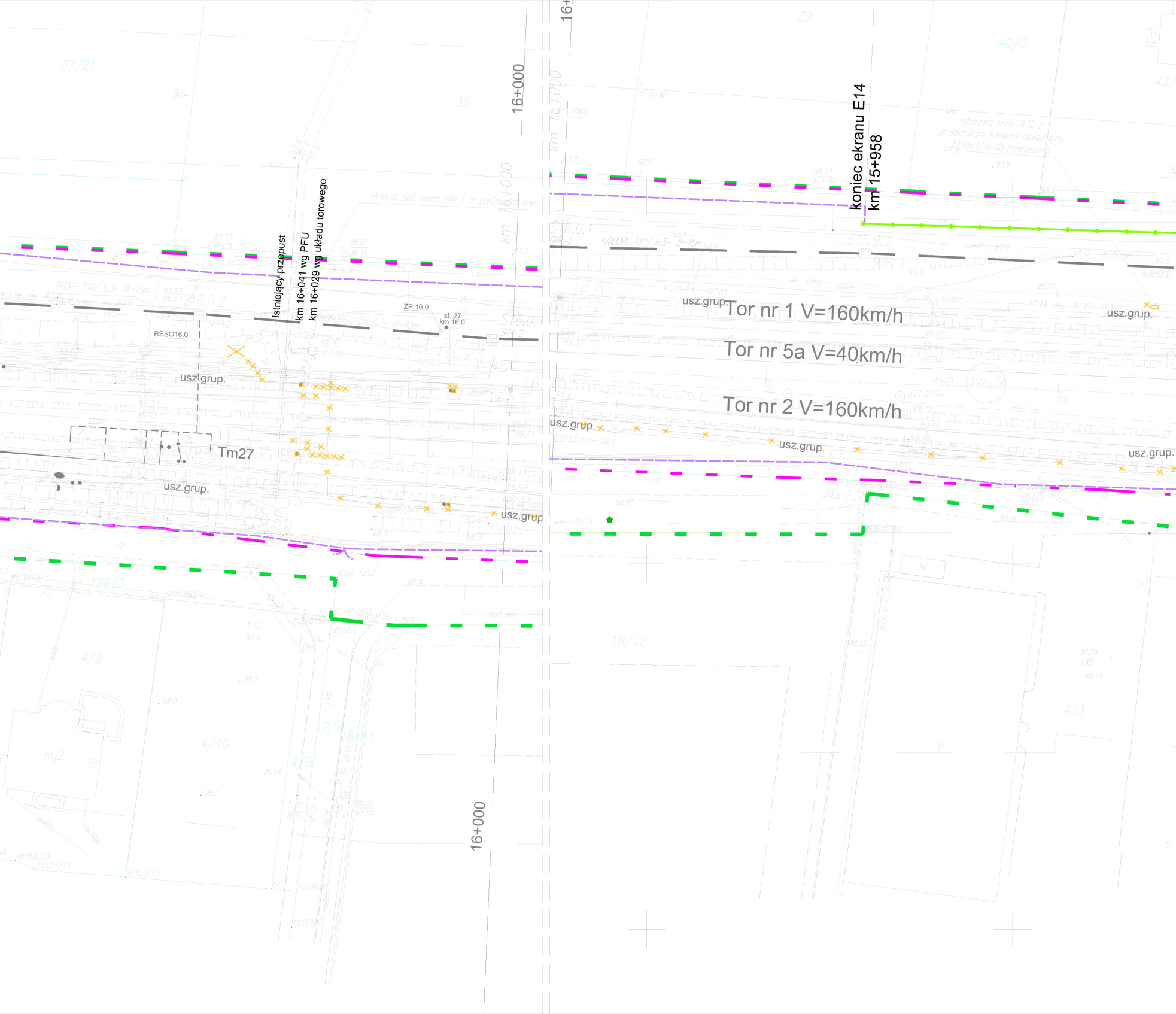
16+000
km 16+000
koniec ekranu E14
km 15+958
Istniejący przepust
km 16+041 wg PFU
km 16+029 wg układu torowego
Tor nr 1 V=160km/h
Tor nr 5a V=40km/h
Tor nr 2 V=160km/h
usz.grup.
usz.grup.
usz.grup.
usz.grup.
usz.grup.
usz.grup.
usz.grup.
usz.grup.
Tm27
RESO16.0
ZP 16.0
st. 27
km 16.0
16+000
16+
37/21
38
39
40/2
43/
196/3
196/9
4/2
4/10
4/9
17/4
18/11
18/12
433
mj2
4xRHDPE 110/ 6,3 - dł-45m
RHDPE 110/ 6,3 - dł-15m
Przecisk pod rowem min 1 m poniżej dna rowu

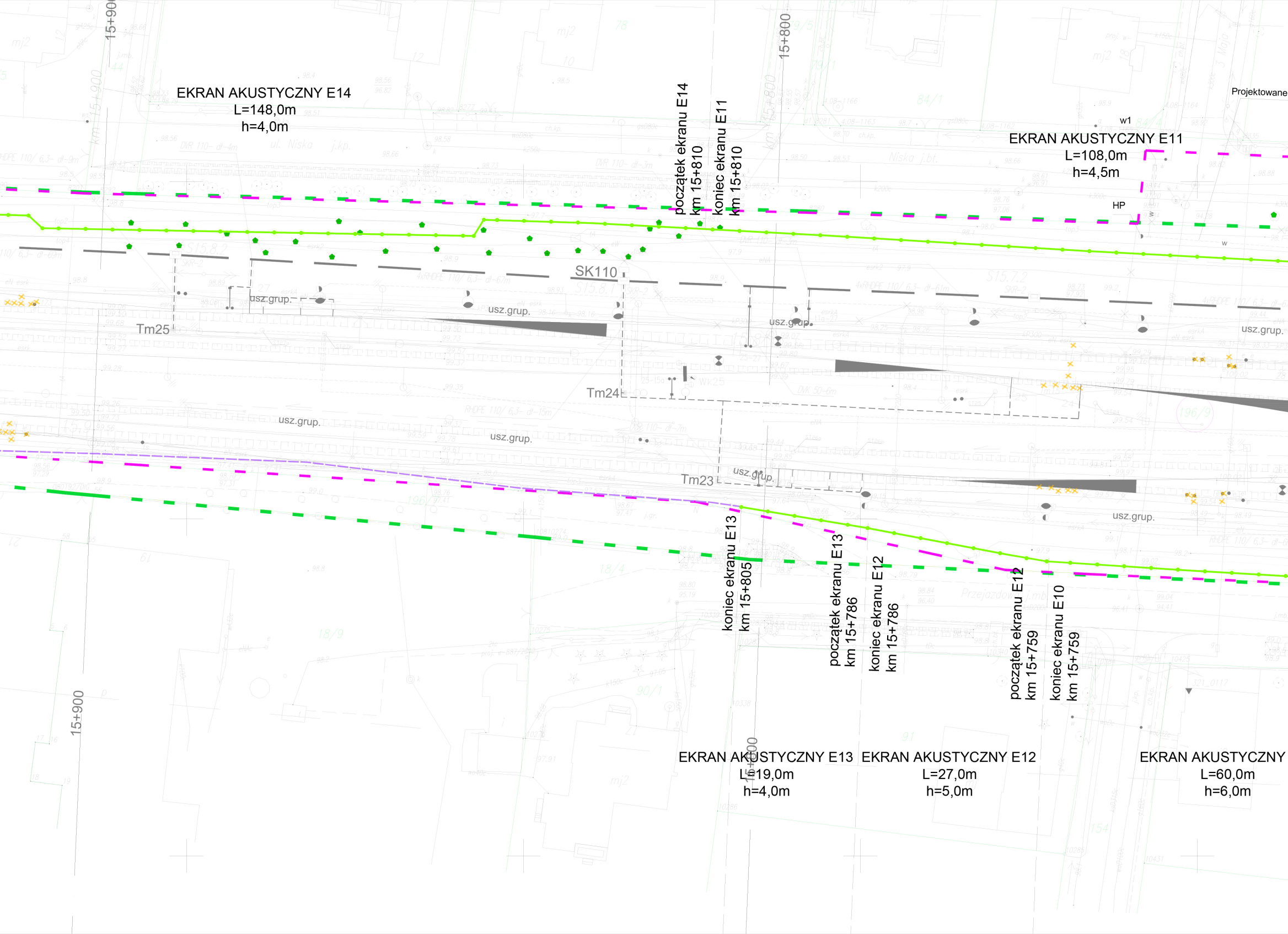
EKRAN AKUSTYCZNY E14
L=148,0m
h=4,0m
początek ekranu E14
km 15+810
koniec ekranu E11
km 15+810
15+800
15+900
Projektowane
w1
EKRAN AKUSTYCZNY E11
L=108,0m
h=4,5m
HP
SK110
Tm25
Tm24
Tm23
usz.grup.
usz.grup.
usz.grup.
usz.grup.
usz.grup.
usz.grup.
usz.grup.
usz.grup.
koniec ekranu E13
km 15+805
początek ekranu E13
km 15+786
koniec ekranu E12
km 15+786
początek ekranu E12
km 15+759
koniec ekranu E10
km 15+759
15+900
15+800
EKRAN AKUSTYCZNY E13
L=19,0m
h=4,0m
EKRAN AKUSTYCZNY E12
L=27,0m
h=5,0m
EKRAN AKUSTYCZNY
L=60,0m
h=6,0m

przyłacze wodociągowe
Projektowane przyłacze kanalizacyjne
Zaślepienie odpływu na przyłączu
S.ist.
projektowana nastawnia
w km 15.675
początek ekranu E11
km 15+702
15+700
koniec ekranu E7
km 15+612
W2
10,50
1,50
S1
SA156
ZKP15.6
RSOZ15.6
RESO15.6
Ożarów 5
km 15.638
usz.grup.
Tm21
Tm22
usz.grup.
usz.grup.
usz.grup.
usz.grup.
początek ekranu E10
km 15+700
koniec ekranu E9
km 15+700
początek ekranu E9
km 15+669
koniec ekranu E8
km 15+669
początek ekranu E8
km 15+638
E10
EKRAN AKUSTYCZNY E9
L=31,0m
h=5,0m
EKRAN AKUSTYCZNY E8
L=30,0m
h=4,0m
15+700

EKRANY
PLAN SYTUACYJNY
skala 1:500

LEGENDA:

Granica terenu inwestycji
Granica terenu kolejowego zamkniętego
Granica działek
Granica obrębów
numery działek w zakresie inwestycji
Projektowane ekrany
Projektowana brama w ekranach
Projektowane wygrodzenie
Projektowana brama
Istniejące wygrodzenie
Wygrodzenie do rozbiórki
Ogrodzenie nastawni
Elementy pozostałych branż
(kolor szary)

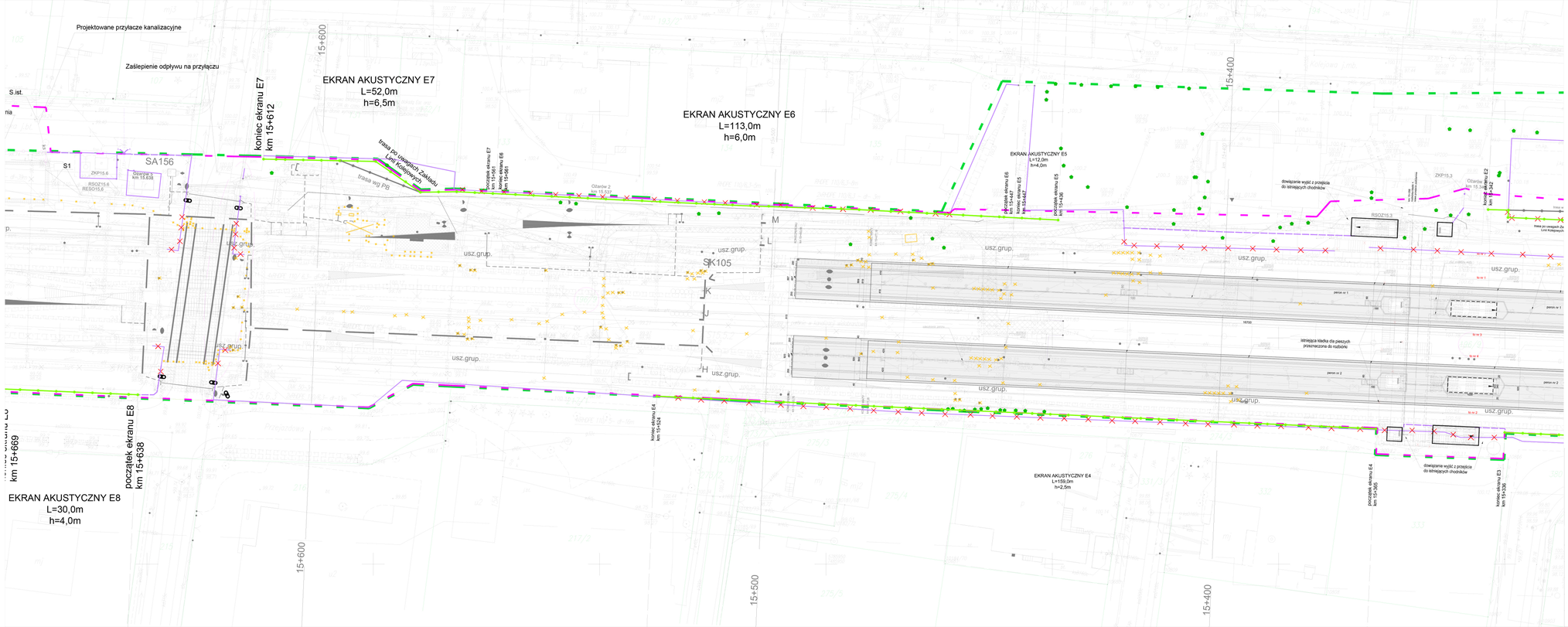

EKRANY
PLAN SYTUACYJNY
skala 1:500

LEGENDA:

- Granica terenu inwestycji
- Granica terenu kolejowego zamkniętego
- Granica działek
- Granica obrębów
- numery działek w zakresie inwestycji
- Projektowane ekrany
- Projektowana brama w ekranach
- Projektowane wygrodzenie
- Projektowana brama
- Istniejące wygrodzenie
- Wygrodzenie do rozbiórki
- Ogrodzenie nastawni
- Elementy pozostałych branż (kolor szary)

EKRANY
PLAN SYTUACYJNY
skala 1:500

LEGENDA:

- Granica terenu inwestycji
- Granica terenu kolejowego zamkniętego
- Granica działek
- Granica obrębów
- numery działek w zakresie inwestycji
- Projektowane ekrany
- Projektowana brama w ekranach
- Projektowane wygrodzenie
- Projektowana brama
- Istniejące wygrodzenie
- Wygrodzenie do rozbiórki
- Ogrodzenie nastawni
- Elementy pozostałych branż (kolor szary)