















OBWIESZCZENIE
Burmistrza Ożarowa Mazowieckiego
z dnia 28 kwietnia 2017 r.

o numerach i granicach obwodów głosowania oraz siedzibach obwodowych komisji ds. referendum gminnego zarządzanego na dzień 4 czerwca 2017 roku





Na podstawie art.54 ustawy z dnia 15 września 2000 r. o referendum lokalnym (Dz.U. z 2016 r. poz.400) i art. 16 § 1 ustawy z dnia 5 stycznia 2011 r. – Kodeks wyborczy (Dz. U. z 2017 r, poz. 15) podaje się do publicznej wiadomości informację o numerach i granicach obwodów głosowania oraz o siedzibach obwodowych komisji do spraw referendum w Ożarowie Mazowieckim, w tym o lokalach obwodowych komisji do spraw referendum Ożarowie Mazowieckim dostosowanych do potrzeb osób niepełnosprawnych oraz o możliwości głosowania korespondencyjnego i przez pełnomocnika w referendum gminnym zarządzanym na dzień 4 czerwca 2017 r.:





Nr obvodu głosowania	Granice obvodu głosowania	Siedziba obwodowej komisji do spraw referendum gminnego
1	RSM Bloki – Baśniowa, Floriana (parzyste 12-12 A), Legendy, Obrońców Warszawy (nieparzyste od 1 do 5; parzyste od 6 do 14), Partyzantów (nieparzyste od 1 do 41), Poznańska (parzyste 226-228), Rajska, Strzykulska (nieparzyste od 1 do 23), Zamkowa.	Przedszkole nr 1 w Ożarowie Mazowieckim ul. Ożarowska 34 (wejście A)  
2	RSM Bloki – Floriana (nieparzyste 7), Józefa Poniatowskiego (parzyste 2), Obrońców Warszawy (nieparzyste od 19 do 27), Poznańska (parzyste od 290 do 294).	Gimnazjum w Ożarowie Mazowieckim ul. Szkolna 2
3	RSM Bloki – Floriana (nieparzyste 3-3A; parzyste 8), Obrońców Warszawy (nieparzyste od 7 do 17), Ożarowska (parzyste od 2 do 42), Poznańska (parzyste od 282 do 288).	Przedszkole nr 1 w Ożarowie Mazowieckim ul. Ożarowska 34 (wejście B)  

4	<p>Osiedle Zientarówka – Aksamitna, Daleka, Dobra, Floriana (nieparzyste od 15 do 19, parzyste od 16 do 20), Jana Matejki, Józefa Chełmońskiego, Józefa Poniatowskiego (od 10 do 61), Juliusza Kossaka, Jutrzenki, Krzywa, Księstwa Warszawskiego, Mała, Nadbrzeźna (nieparzyste od 1 do 13, parzyste od 2 do 14 C), Partyzantów (parzyste od 2 do 34), Perłowa, Polna, Prosta (od 1A do 14A), Robotnicza (nieparzyste od 1 do 9, parzyste od 2 do 6), Rumiana, Wiejska, Wolności, Zachodzącego Słońca, Zgody, Rubinowa, Diamentowa, Słoneczny Poranek, Promyka.</p>	<p>Szkoła Podstawowa nr 1 w Ożarowie Mazowieckim ul. Szkolna 2</p>
5	<p>Osiedle Zientarówka – Gen. Henryka Dąbrowskiego, Gen. Kazimierza Pułaskiego, Józefa Poniatowskiego (od 1 do 9A), Józefa Wybickiego, Kapucka, Kubusia Puchatka, Muzyczna, Nadbrzeźna (nieparzyste od 23 do 29, parzyste od 18 do 30A), Pallotyńska, Poznańska (od 296 do 328 A), Prosta (od 20 do 23), Robotnicza (nieparzyste od 15 do 29; parzyste od 8 do 22), Rolna, Romana Dmowskiego, Szkolna, Władysława Sikorskiego, Wojciecha Korfanteo, Wrzosowa, Forsycji.</p>	<p>Przedszkole /modułowe/ w Ożarowie Mazowieckim ul. Szkolna 3</p> <p> </p>
6	<p>Osiedle Franciszków – Floriana (parzyste – 2), Kolejowa, Konotopska, Ożarowska (nieparzyste od 1 do 35), Poznańska (nieparzyste od 135 do 173; parzyste od 230 do 278), Strażacka (nieparzyste od 1 do 5).</p>	<p>Dom Kultury „Uśmiech” w Ożarowie Mazowieckim ul. Poznańska 165 (sala widowiskowa)</p> <p> </p>
7	<p>Osiedle Franciszków – 3-go Maja, Adama Mickiewicza (nieparzyste od 1 do 13; parzyste od 2 do 14), Cicha, Marii Konopnickiej, Nieznana, Niska, Poznańska (nieparzyste od 183 do 229), Spacerowa, Spokojna, Strażacka (parzyste od 4 do 6), Wincentego Majewskiego.</p>	<p>Dom Kultury „Uśmiech” w Ożarowie Mazowieckim ul. Poznańska 165 (sala klubowa 109)</p>

8	<p>Osiedle Mickiewicza – 11-go Listopada, Adama Mickiewicza (nieparzyste od 17 do 51; parzyste od 16 do 58), Bolesława Prusa, Dobrogórska, Duchnicka, Graniczna, Janusza Kusocińskiego, Konwaliowa, Mikołaja Kopernika, Parkietowa, Przejazdowa, Stefana Żeromskiego, Wincentego Witosa, Wiśniowa, Zielna.</p>	<p>Przedszkole Publiczne nr 1 w Ożarowie Mazowieckim ul. Mickiewicza 51 (II budynek)</p> <p> </p>
9	<p>Osiedle Oltarzew – 1-go Maja, Henryka Sienkiewicza, Jana Kilińskiego, Jana Zamoyskiego, Józefa Hallera, Józefa Sowińskiego, Lipowa, Mazowiecka, Parkowa, Poznańska (nieparzyste od 231 do 241; parzyste od 330 do 374), Stanisława Kierbedzia, Tadeusza Kościuszki, Umiaostowska, Władysława Reymonta.</p>	<p>Szkoła Podstawowa nr 2 w Ożarowie Mazowieckim ul. Lipowa 11 (sala gimnastyczna)</p>
10	<p>Ożarów Maz. – Kręta, Poznańska (nieparzyste od 89 do 121, od 125 do 125 F, od 127 do 127 A; parzyste od 134 do 224), Strzykulska (parzyste od 18 do 24), Zatorze.</p>	<p>Starostwo Powiatu Warszawskiego Zachodniego ul. Poznańska 129/133</p> <p> </p>
11	<p>Duchnice – Aleksandry, Architektów, Asnyka, Baczyńskiego, Boczna, Broniewskiego, Brzegowa, Ceramiczna, Duchnicka, Gałczyńskiego, Geodetów, Imbirowa, Jadwigi Modrzejewskiej, Kochanowskiego, Korczaka, Księgowych, Nadziei, Orzeszkowej, Ożarowska, Poetów, Prawników, Rozłogi, Tuwima, Ustronna, Waława Szczypy, Wincentego Witosa, Zielna, Żytnia, Ogrodników.</p>	<p>Duchnice ul. Ożarowska 28/30</p> <p> </p>

12	<p>Domaniewek I – Południowa; Koprki – Jaśminowa, Macieja Rataja, Nizinna, Poznańska, Północna; Ołtarzew – bł. Ks. Józefa Stanka, Brzegowa, Ceramiczna, Domaniewska, Duchnicka, Gołaszewska, Nizinna, Południowa, Poznańska, Stokrotki, Umiastowska, Wspólna, Towarowa, Kazimierza Deyny.</p>	<p>Szkoła Podstawowa nr 2 w Ożarowie Mazowieckim ul. Lipowa 11 (szkolna stołówka)</p>
13	<p>Macierzysz – Mazowiecka, Podgradzie, Poznańska, Sezamkowa, Sławęcińska, Sochaczewska, Szeligowska, Szkolna, Wojska Polskiego, Ogrodowa; Piotrkówek Duży – Świerkowa; Szeligi – Akacyjowa, Brzozowa, Bukowa, Cichy Ogród, Cyprysowa, Czeremchy, Franciszki Marii Witkowskiej, Jaworowa, Jesionowa, Kalinowa Droga, Klonowa, Sosnowa, Szeligowska, Wierzbowa; Wieruchów – Jarzębinowa, Sochaczewska, Świerkowa, Wieruchowska, Orzechowa.</p>	<p>Przedszkole Niepubliczne Macierzysz ul. Sochaczewska 89</p>
14	<p>Bronisze – Cisowa, Czereśniowa, Kręta, Kwiatowa, Morelowa, Nowa, Piastowska, Poznańska, Przyparkowa, Świerkowa; Jawczyce – Bocznicowa, Gołbkowska, Ogrodowa, Piastowska, Piwna, Poznańska, Przyparkowa, Rajdowa, Sadowa, Wąska, Wojska Polskiego, Wspólna Droga; Konotopa – Fiołkowa, Leszowa, Mokra, Piastowska, Piwna, Przyjaźni, Rajdowa, Różana, Topolowa, Uskok, Zakręt, Żytnia; Mory – Biedronki, Krańcowa, Królowej Marysienki, Miła, Niecała, Poznańska, Wojska Polskiego, Wspólna Droga.</p>	<p>Filia D.K. Uśmiech Bronisze ul. Przyparkowa 15</p>

15	<p>Kaputy - Rolna, Sochaczewska, Tęczowa, Umiastowska, Willowa Aleja, Wygodna, Zaciszna, Sympatyczna;</p> <p>Kręczki – Azalii, Begonii, Chabrowa, Dziewanny, Draceny, Koniczyny, Liliowa, Lucerny, Łubinowa, Macierzanki, Magnolii, Niezapominajki, Pokrzywy, Polnych Maków, Sasanki, Sochaczewska, Storczyków, Tatarak, Tulipanów, Willowa Aleja, Zaciszna, Żyzna, Cedrowa, Platynowa;</p> <p>Piotrkówek Mały – Pogodna, Strzykulska;</p> <p>Pogroszew – Energetyczna, Macieja Rataja, Nowowiejska;</p> <p>Pogroszew Kolonia – Cichy Zakątek, Górna, Macieja Rataja, Nowowiejska, Polowa, Pruszkowska;</p> <p>Strzykuły – Dereniowa, Głogowa, Orzechowa, Józefa Poniatowskiego, Sochaczewska, Srebrzysta Aleja, Strzykulska, Bursztynowa, Pistacjowa, Seledynowa, Zielona, Szmaragdowa, Turkusowa;</p> <p>Umiastów – Bolesława Chrobrego, Leszczynowa, Nowowiejska, Okrężna, Szyszkowa, Umiastowska.</p>	<p>Szkoła Podstawowa w Umiastowie ul. Umiastowska 74</p>
16	<p>Myszczyń – Graniczna, Jasna, Krótka, Letnia, Majowa, Nowowiejska, Wolska, Zaborowska;</p> <p>Orły – Dolna, Hipoteczna, Łązniewska, Zaborowska;</p> <p>Pilaszków – Dolna, Marszewskiego, Nowowiejska (nieparzyste od 131 do 137, od 147 do 149, parzyste od 136 do 150), Piękna, Szczęśliwa, Wesoła, Wolska, Zaborowska;</p> <p>Święcice - Kopytowska, Księżycowa, Łązniewska, Michałowska, Piaskowa, Poznańska, Pozytywki, Rzeczna, Słoneczna, Stołeczna, Warszawska, Wiosenna, Zaborowska, Źródłana.</p>	<p>Szkoła Podstawowa w Święcicach ul. Poznańska 541 (sala gimnastyczna)</p> <p> </p>
17	<p>Gołaszew - Długa, Domaniewska, Gołaszewska, Południowa, Rzeźbiarska, Wspólna;</p> <p>Michalówek – Macieja Rataja, Michałowska, Poznańska;</p> <p>Płochocin Wieś – Akacjowa, Długa, Gołaszewska, Michałowska, Poznańska, Stołeczna, Święcicka, Szafirowa, Zakątek;</p> <p>Wolskie – Agrestowa, Górna, Malinowa, Michałowska, Wolska, Poziomkowa.</p>	<p>Szkoła Podstawowa w Święcicach ul. Poznańska 541 (klasa lekcyjna-na lewo od wejścia)</p> <p> </p>

18	Józefów – Kasztanowa (parzyste od 2 do 14).	Filia D.K. Uśmiech ul. Fabryczna 15 (sala prób nr 10)  
19	Józefów - Fabryczna, Lipowa, Kasztanowa (1).	Filia D.K. Uśmiech Józefów ul. Fabryczna 15 (sala taneczno-widowiskowa nr 12)  
20	Osiedle Płochocin Północny - 1-go Maja, 22-go Lipca, Chopina, Dworcowa, Józefowska, Kolejowa, Łąkowa, Parkowa, Rynkowa, Słowackiego, Szeroka (nieparzyste od 19 do 29; parzyste od 20 do 36), Święcicka (od 2 do 56), Warszawska (od 2 do 40), Wiśniowa.	Szkoła Podstawowa w Płochocinie ul. Lipowa 3 (od wejścia na lewo-szeroki korytarz)
21	Osiedle Płochocin Południowy – Długa, Hetmańska, Lipowa, Mazowiecka, Mostowa, Ogrodowa, Partyzantów, Przemysłowa, Szeroka (nieparzyste od 1 do 17; parzyste od 2 do 18), Władysława Łokietka, Włociańska, Zabytkowa (nieparzyste od 25 do 53; parzyste od 56 do 58), Zwierzyniecka, Handlowa; Wolica – Aleja Róż, Dębowa, Jesionowa, Lipowa, Ogródkowa, Radosna, Rokicka, Za Lipami, Olchowa, Karłowicza; Płochocin – Urocza, Zabytkowa.	Szkoła Podstawowa w Płochocinie ul. Lipowa 3 (od wejścia na wprost-duży korytarz)

22	Obwód odrębny Dom Opiekuńczo-Lecznicy w Pilaszkwie	Dom Opiekuńczo-Lecznicy w Pilaszkwie ul. Nowowiejska 137
----	---	--

UWAGA:

1. Osoby niepełnosprawne o znacznym lub umiarkowanym stopniu niepełnosprawności uprawnione do udziału w referendum, do **15 maja 2017 r.* (poniedziałek)** mogą zgłosić zamiar głosowania korespondencyjnego, w tym przy pomocy nakładek na karty do głosowania sporządzonych w alfabecie Braille`a.
2. Osoby niepełnosprawne o znacznym lub umiarkowanym stopniu niepełnosprawności uprawnione do udziału w referendum i osoby uprawnione do udziału w referendum, które najpóźniej w dniu głosowania kończą 75 lat, do **26 maja 2017 r. (piątek)** mogą złożyć wniosek o sporządzenie aktu pełnomocnictwa do głosowania.
3. Wyborcy niepełnosprawni, do **30 maja 2017 r. (wtorek)** mogą składać wniosek o dopisanie do spisu wyborców w wybranym przez siebie obwodzie głosowania.
4. W dniach od **15 maja do 29 maja 2017 r.** * każdy wyborca może sprawdzić w Urzędzie Miejskim w Ożarowie Mazowieckim, czy został uwzględniony w spisie wyborców.
5. Lokale obwodowych komisji do spraw referendum w dniu **4 czerwca 2017 r. (niedziela)** będą otwarte w godz. **7.00-21.00.**

Wnioski można składać w Biurze Podawczym na parterze Urzędu Miejskiego w Ożarowie Mazowieckim, ul. Kolejowa 2 w godzinach pracy Urzędu. Więcej informacji pod numerem tel. 22 731 32 00, 22 731 32 04.

**) termin wydłużony zgodnie z art. 9 § 2 ustawy z dnia 5 stycznia 2011 r.-Kodeksu wyborczego*



lokale przystosowane dla potrzeb wyborców niepełnosprawnych



lokale właściwe do głosowania korespondencyjnego

*Burmistrz Ożarowa Mazowieckiego
(-) Paweł Kanclerz*